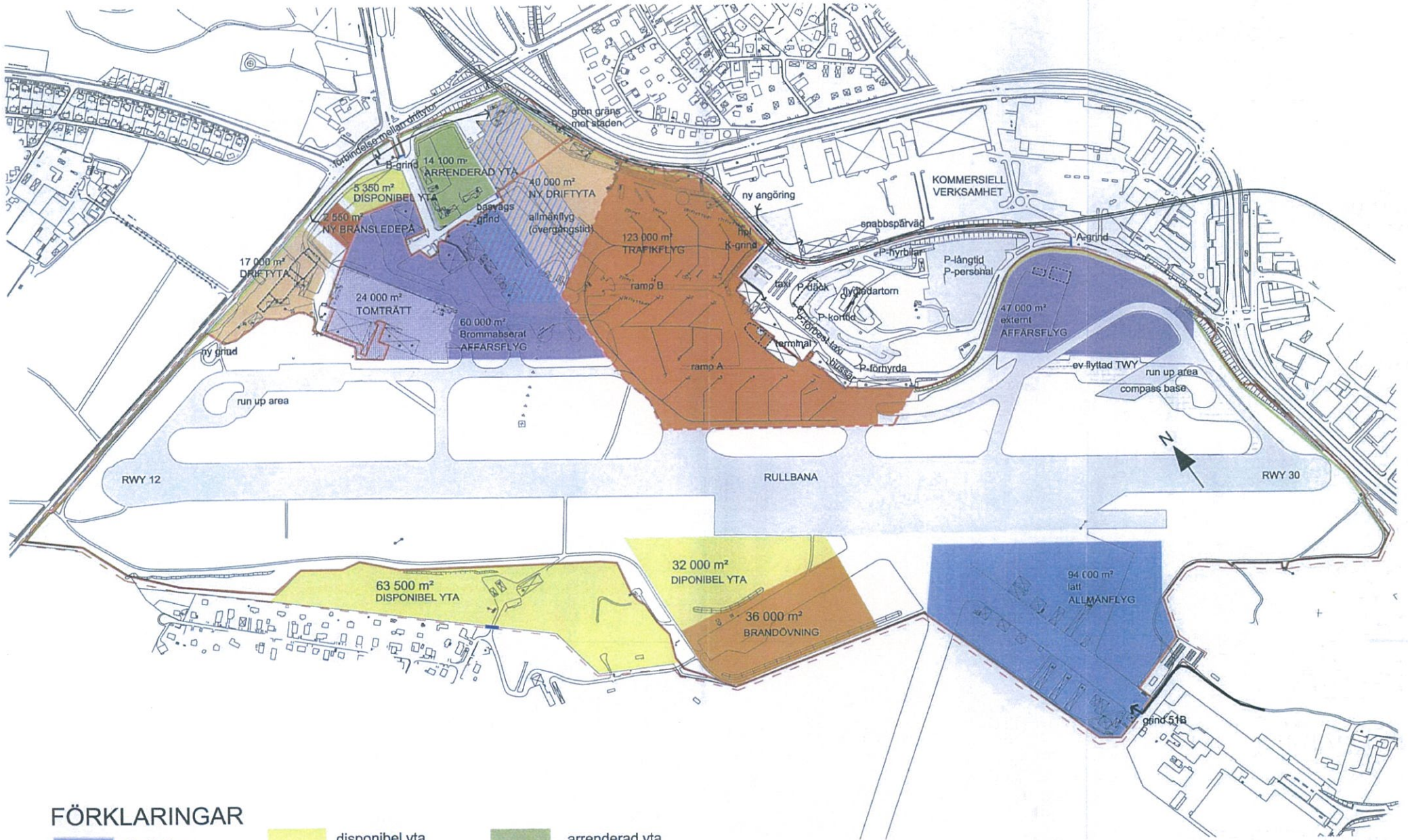
















FÖRKLARINGAR

	allmänflyg		disponibel yta		arrenderad area
	trafikflyg secured area		driftområde		parkering
	affärsflyg		brandövning		gräns secured area
	gräns flygplatsområde		gräns		gräns
	gräns airside/landside				

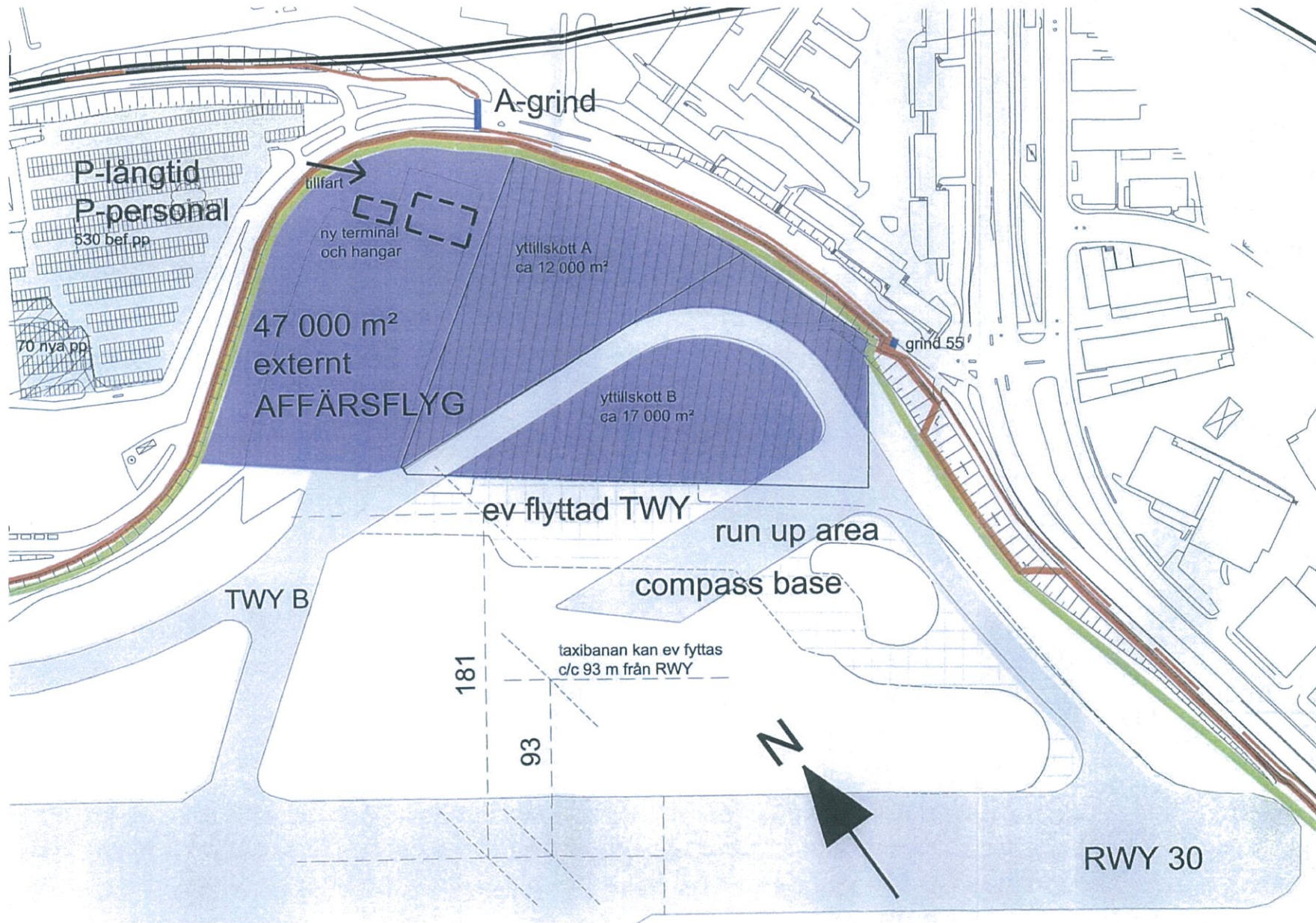
 LUFTFARTSVERKET Stockholm-Bromma airport		DISPOSITIONSPLAN 2004	
		BEFINTLIG MARKANVÄNDNING ÖVERSIKTSPLAN	
<small>FRÅN: HEBERUS MALMSTRÖM</small> <small>HEBERUS MALMSTRÖM</small>	<small>PROJEKTERAD AV: FRANK HEBERUS MALMSTRÖM</small> <small>HEBERUS MALMSTRÖM</small>	<small>SKALA: 1:5750</small>	<small>UPPRÄGGS/ÖVERSIKTSPLAN</small>
<small>HEBERUS MALMSTRÖM</small> <small>HEBERUS MALMSTRÖM</small> <small>HEBERUS MALMSTRÖM</small>	<small>HEBERUS MALMSTRÖM</small> <small>HEBERUS MALMSTRÖM</small> <small>HEBERUS MALMSTRÖM</small>	<small>DATE: 2004-07-15</small>	<small>ÖVERSIKTSPLAN</small>
		A00:1 / BILAGA 1	



FÖRKLARINGAR

- | | | | | | |
|---|----------------------------|---|--------------------------|---|----------------|
|  | allmänflyg |  | disponibel yta |  | arrenderad yta |
|  | trafikflyg
secured area |  | driftområde |  | parkering |
|  | affärsflyg |  | brandövning |  | bränsledepå |
|  | gräns
flygplatsområde |  | gräns secured area | | |
|  | gräns |  | grön gräns
mot staden | | |
|  | airside/landside | | | | |

 LUFTFARTSVERKET Stockholm-Bromma airport		DISPOSITIONSPAN 2004	
		ÖVERSIKTSPLAN	
SKALA	UPPGAVS/DIREKTÖRS	DATUM	
1:5750		2004-07-15	
FRÅNE HEDERUS MALMSTRÖM	ANSVARIG FRÅNE HEDERUS MALMSTRÖM	DRIFNINGSPERSON	REVISOR
		A00:2 / BILAGA 2	



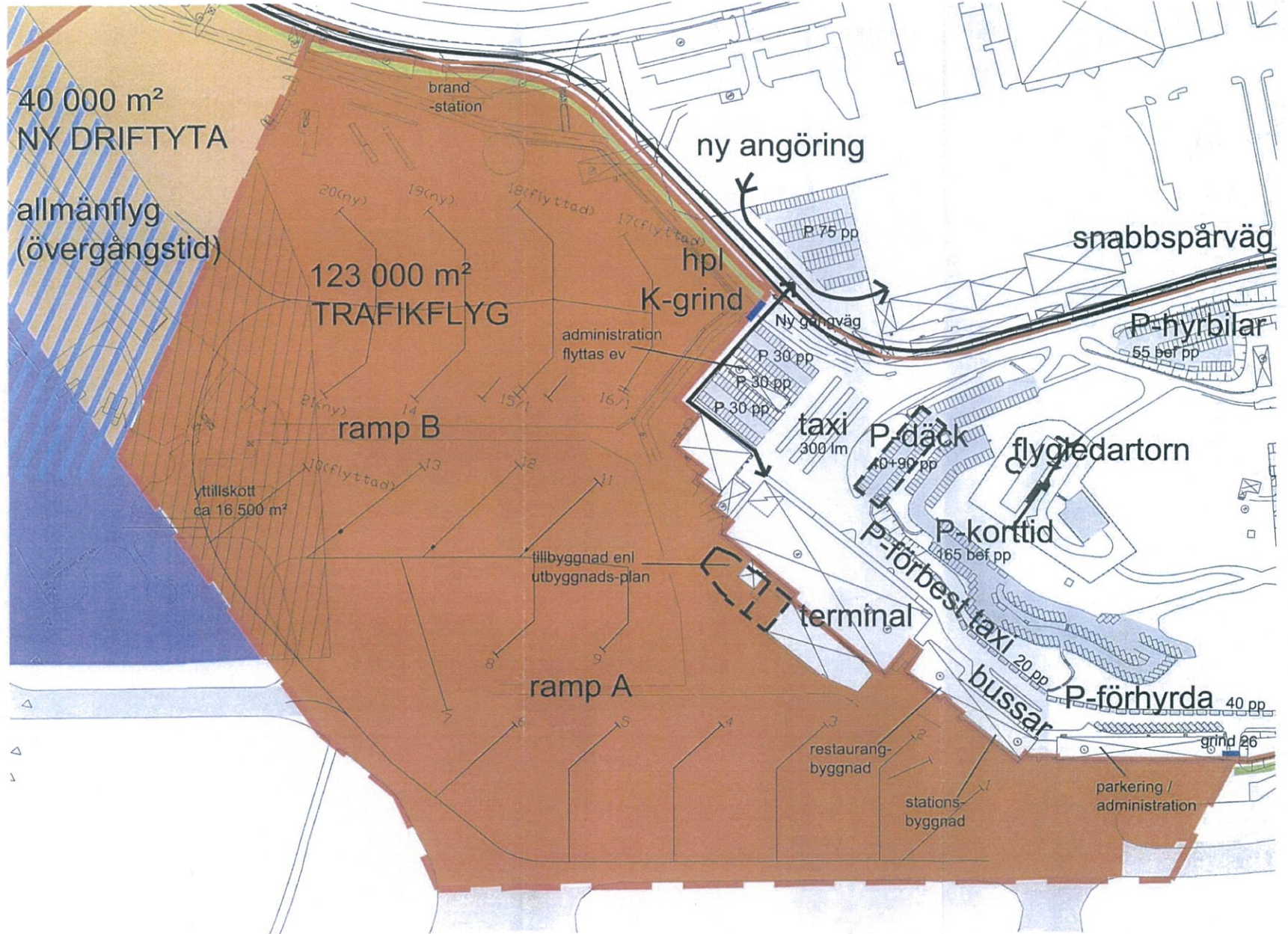
Ytillskott A - utan flyttad taxibana
 Ytillskott B - med flyttad taxibana




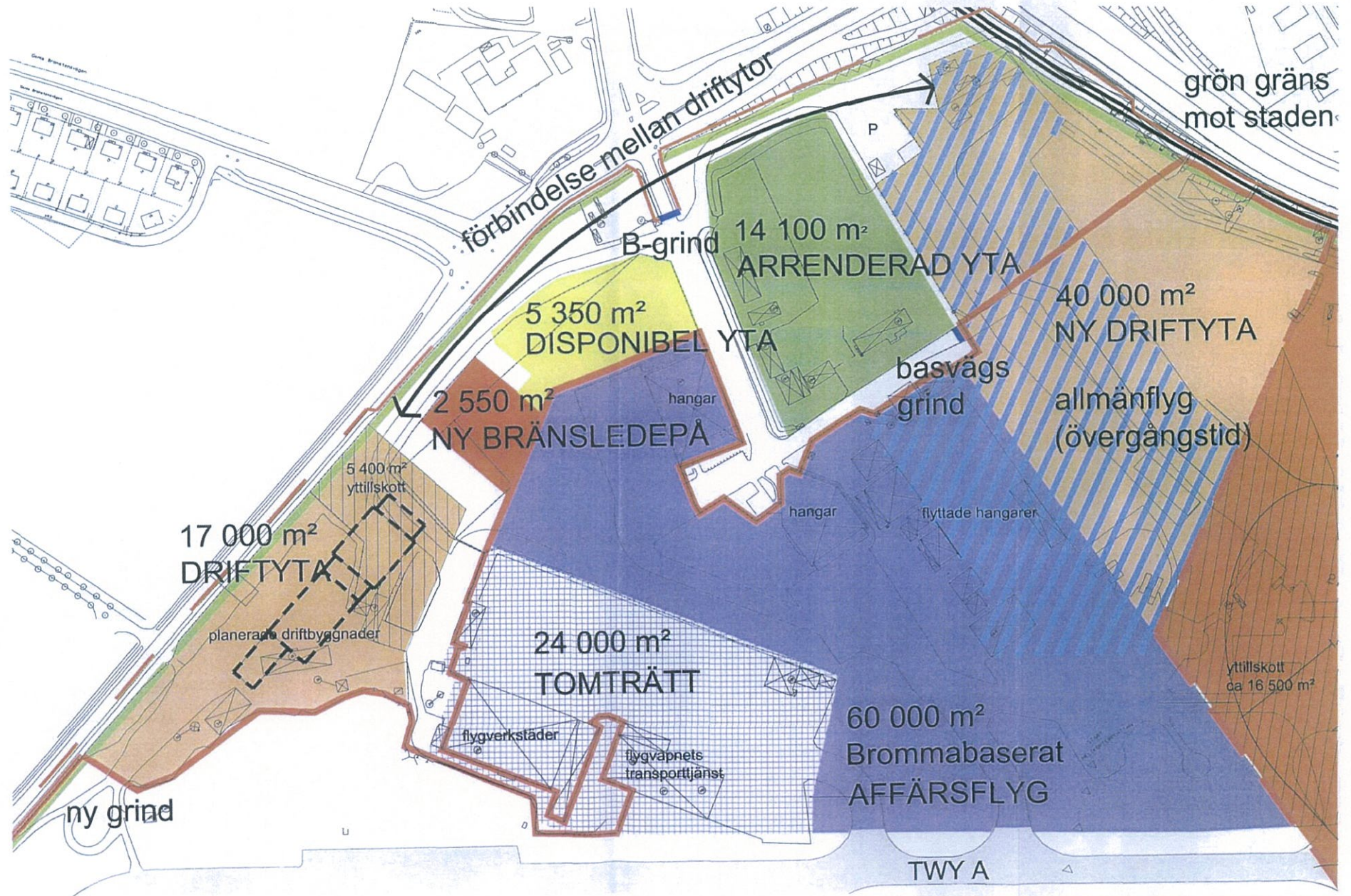
 LUFTFARTSVERKET Stockholm-Bromma airport		DISPOSITIONSPLAN 2004	
		DELOMRÅDE: EXTERNT AFFÄRSFLYG	
SKALA: 1:2000	UPPRAGS/OMRÄPPER	DATUM: 2004-07-15	
FRÅN: HEGERUS MÅLSTRÖM		GÖRÅND DATUM: RTNINGSNUMMER A00:3 / BILAGA 3	



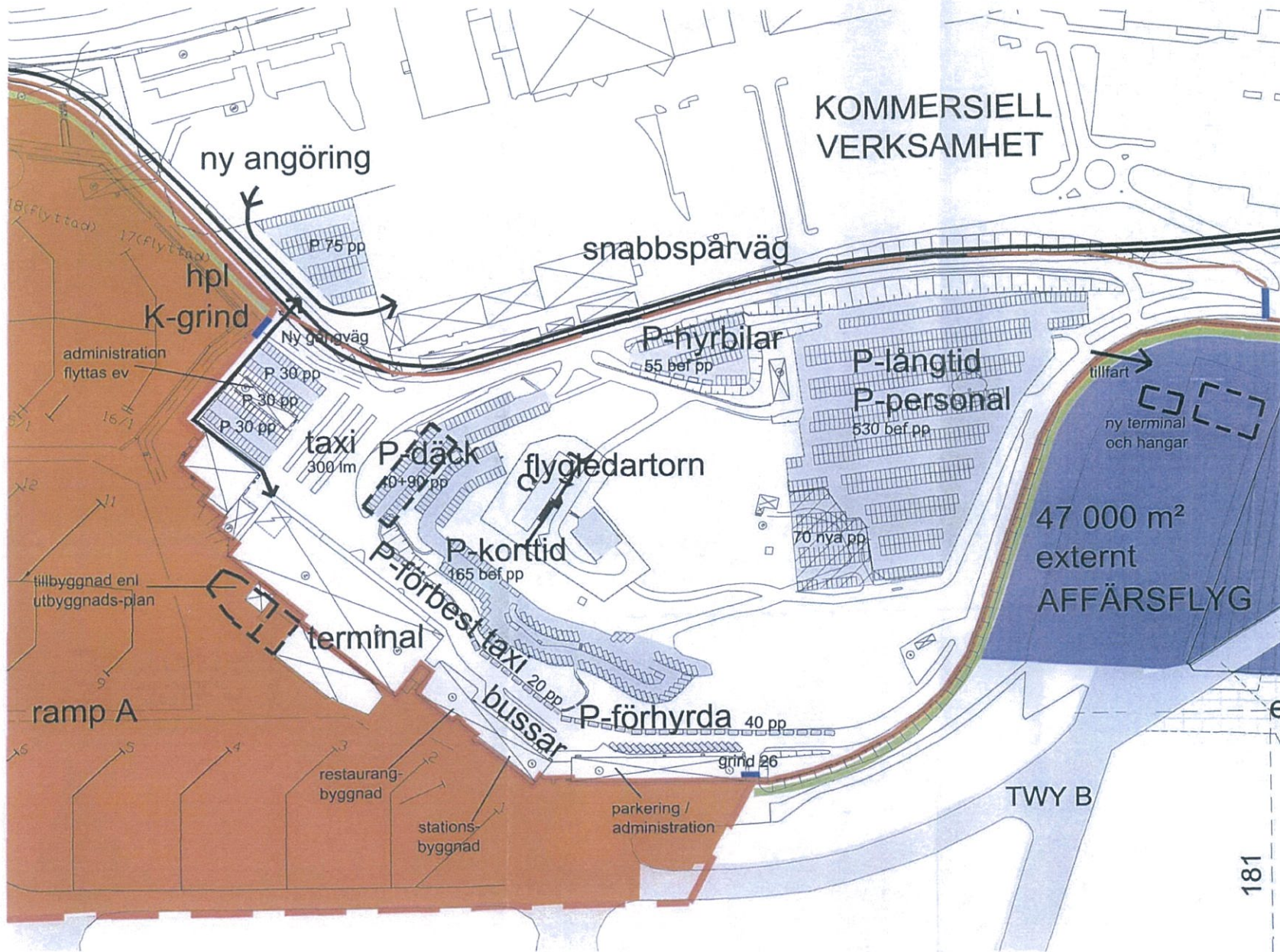
 LUFTFARTSVERKET Stockholm-Brønna airport		DISPOSITIONSPLAN 2004	
		DELOMRÅDE: LÄTT ALLMÄNFLYG	
FRÅN: HEDERUS MALMSTRÖM	ANSÖKANSTAVEL FRÅN: HEDERUS MALMSTRÖM	SKALA: 1:2000	UPPRÄGGS/DÄRENUMMER DATUM 2004-07-15
<small>HÖRINGSFÖRSLAG 79 78 47 53 STOCKHOLM TEL: 08 556 97 500 FAX: 08 556 97 428 stockholm@luftfartsverket.com</small>		<small>RETNINGSNUMMER</small> A00:4 / BILAGA 4	



 LUFTFARTSVERKET Stockholm-Bromma airport		DISPOSITIONSPLAN 2004	
		DELOMRÅDE: TRAFIKFLYG	
SKALA 1:2000	UPPRAGS/DARBEDRUPPER GÖDDAND DATUM	DATUM 2004-07-15	
<small> FRANE HEDERUS MALMSTRÖM HÖRNINGGATAN 77 18 49 STOCKHOLM TEL 08 556 91 400 FAX 08 556 97 439 www.franehederusmalmstrom.se </small>		<small> RETNINGSHUPPER A00:5 / BILAGA 5 </small>	



 LUFTFARTSVERKET Stockholm-Bromma airport		DISPOSITIONSPLAN 2004	
		DELOMRÅDE: AFFÄRSFLYG OCH DRIFTOMRÅDE	
arkitektkontor FRÅNE HEDERUS MALMSTRÖM	ansvarig arkitekt FRÅNE HEDERUS MALMSTRÖM	SKALA 1:2000	UPPDRAGS/DIREKTÖRER DATUM 2004-07-15
HEDERUS MALMSTRÖM TEL: 08 556 47 400 FAX: 08 556 97 439 stockholm@luftfartsverket.se		GÖRDA DATUM	RTINGSDAGAR A00:6 / BILAGA 6



KOMMERSIELL
VERKSAMHET

ny angöring

snabbspårväg

K-grind

P-hyrbilar
55 bef pp

P-långtid
P-personal
530 bef pp

taxi
300 fm

P-däck
40+90 pp

flygledartorn

P-korttid
165 bef pp

terminal

P-förbest taxi
20 pp

bussar

P-förhyrda
40 pp

ramp A

restaurang-
byggnad

stations-
byggnad

parkering /
administration


TWY B

47 000 m²
externt
AFFÄRSFLYG

ny terminal
och hangar

181



 LUFTFARTSVERKET Stockholm-Bromma arport		DISPOSITIONSPÅN 2004	
		DELOMRÅDE: ANGÖRING PÅ LANDSIDE	
SKALA 1:2000	LUPPDRAGS/DATUMSÄTTNING	DATUM 2004-07-15	
GÖCKMÅND DATUM		RITNINGSSÄTTNING A00:7 / BILAGA 7	